# Indices de Fréquentation
# mytraffic x FACT

## Observatoire mensuel des Zones de Centres-Villes & des Zones Commerciales Périphériques

Fédération des Acteurs du Commerce dans les Territoires

MyTraffic

# Méthodologie
## Indices de fréquentation mytraffic x FACT

***Mytraffic*** utilise des données de géolocalisation des applications mobiles, récoltées par les applications lorsque l'utilisateur a donné son accord. Ces données sont anonymisées et agrégées sous une forme statistique.

***Mytraffic*** assure une grande représentativité statistique sur tous les territoires disponibles, ceci en suivant des dizaines de millions d'utilisateurs par pays. Ce sourcing massif de données nous garantit un haut niveau de fiabilité.

Pour les indices de fréquentation qui suivent, ***Mytraffic*** a comptabilisé les passages dans plus de 380 zones de centres-villes (+10.000 habitants) et plus de 140 zones commerciales périphériques.

La première étape consiste à délimiter chaque zone sous forme de polygone puis de compter le nombre de personnes entrantes et sortantes en observant différents paramètres. Par exemple, le nombre d'identifiants mobiles uniques et de points totaux observés. Ensuite les données sont filtrées par des premiers algorithmes. Par exemple, la vitesse des points pour retraiter les véhicules pouvant passer à proximité. Enfin, nos algorithmes redressent les résultats grâce aux données de comptages et de capteurs récoltées au fil des années.

*Polygone du centre-ville de Libourne*

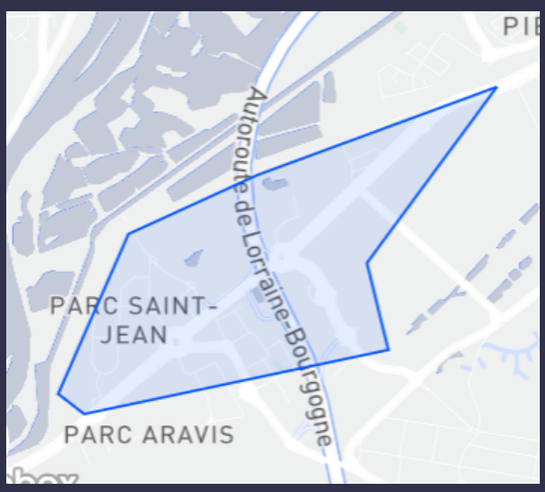


*Polygone de la zone commerciale périphérique Metz Sud Augny*

Une fois les données de fréquentation calculées par polygone, nous les agrégeons en 6 indices:

> **M vs M Y-1**: Mois en cours (M) par rapport au même mois de l'année d'avant (M Y-1). Exemple, Octobre 2022 par rapport à Octobre 2021
> **12DM vs 12DM Y-1**: Cumul des 12 derniers mois glissants (12DM) par rapport au cumul des 12 derniers mois glissants de l'année d'avant (12DM Y-1). Exemple: Cumul de novembre 2021 à octobre 2022 par rapport au cumul de novembre 2020 à octobre 2021
> **YTD vs YTD-1**: Cumul depuis le début de l'année (YTD) par rapport au cumul depuis le début de l'année d'avant (YTD-1). Exemple, cumul depuis le début de l'année 2022 par rapport au cumul depuis le début de l'année 2021

> Les autres indicateurs sont similaires aux premiers avec un décalage de 12 mois dans le passé. Exemple, M Y-1 vs M Y-2 reflètera l'évolution de la fréquentation du mois d'Octobre 2021 par rapport à Octobre 2020

> Les villes quant à elles, ont été segmentées par taille. Petite Ville: 10-50k habitants / Ville Moyenne: 50-100k habitants / Grande Ville: 100k+ habitants

Fédération des Acteurs du Commerce dans les Territoires

MyTraffic

# Sommaire

## Indices de fréquentation mytraffic x FACT


1. Chiffres Clés
2. Zoom sur les Centres-Villes
3. Zoom sur les Zones Commerciales Périphériques
4. Données Comparatives


Fédération des Acteurs du Commerce dans les Territoires

mytraffic

# *1. Les Chiffres Clés*

mois d'analyse: 2025-11-01 (1)

période d'analyse: toutes les périodes

type de zone: toutes zones

*Pour analyser une zone précise, rendez-vous sur mytraffic.io/fr*

MyTraffic

Fédération des Acteurs du Commerce dans les Territoires

## Evolution de la fréquentation - Zones de centres-villes

| Indicateur | évol. fréquentation |
|---|---|
| 1) M vs M Y-1 | -4.0% |
| 2) 12DM vs 12DM Y-1 | -2.9% |
| 3) YTD vs YTD-1 | -3.1% |

*Analyse de fréquentation basée sur plus de 380 zones de centres-villes réparties sur toute la France.*




**évol. fréquentation** -8.0% -0.5%

## Evolution de la fréquentation - Zones commerciales périphériques

| Indicateur | évol. fréquentation |
|---|---|
| 1) M vs M Y-1 | -1.3% |
| 2) 12DM vs 12DM Y-1 | -2.3% |
| 3) YTD vs YTD-1 | -2.2% |

*Analyse de fréquentation basée sur plus de 140 zones commerciales périphériques réparties sur toute la France.*

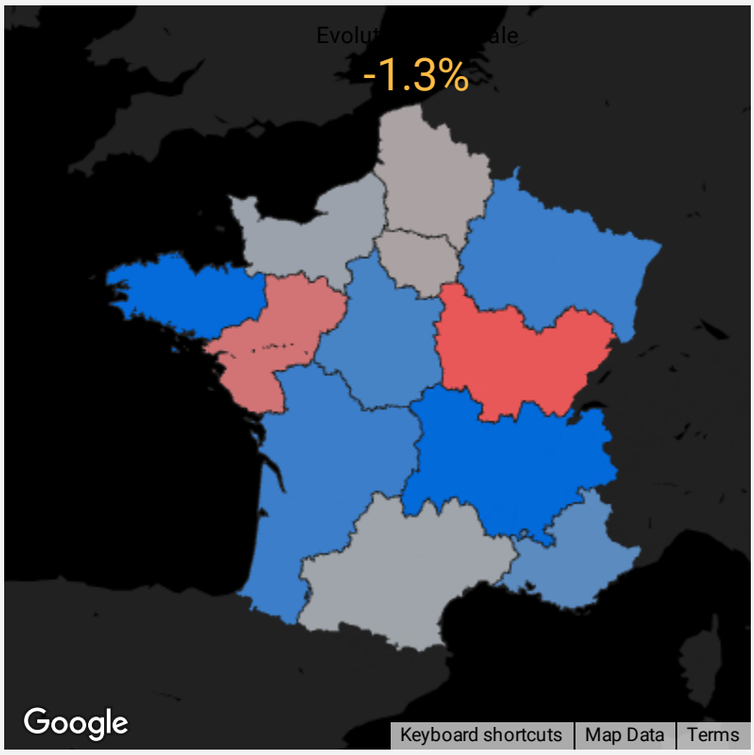


**évol. fréquentation** -6.1% 1.8%

**M vs M Y-1:** Mois en cours (M) par rapport au même mois de l'année d'avant (M Y-1).
*Example, Octobre 2022 par rapport à Octobre 2021*
**12DM vs 12DM Y-1:** Cumul des 12 derniers mois glissants (12DM) par rapport au cumul des12 derniers mois glissants de l'année d'avant (12DM Y-1).
*Example: Cumul de novembre 2021=>octobre 2022 par rapport au cumul de novembre 2020=>octobre 2021*
**YTD vs YTD-1**: Cumul depuis le début de l'année (YTD) par rapport au cumul depuis de l'année d'avant (YTD-1).
*Exemple, Cumul depuis le début de l'année 2022 par rapport au cumul depuis le début de l'année 2021*
***Tailles de ville:*** *Petite Ville: 10-50k habitants / Ville Moyenne: 50-100k habitants / Grande Ville: 100k+ habitants*

*Pour toute question relative aux données, vous pouvez contacter mytraffic via https://www.mytraffic.io/fr/contact*

*Source: Mytraffic https://www.mytraffic.io/*

# *2. Zoom sur les Centres-Villes*

mois d'analyse: 2025-11-01 (1)

période d'analyse: 1) M vs M Y-1 (1)

type de zone: Zones de Centres-Villes (1)

*Pour analyser une zone précise, rendez-vous sur mytraffic.io/fr*

MyTraffic

Fédération des Acteurs du Commerce dans les Territoires

***Zones Analysées: Centres-Villes***
***Période d'analyse: M vs M Y-1***

## Evolution de la fréquentation à l'échelle régionale

| | | | |
|---|---|---|---|
| 1. | Hauts-de-France | Nord | -0.5% |
| 2. | Provence-Alpes-Côte d'Az... | Sud | -2.0% |
| 3. | Normandie | Nord | -3.1% |
| 4. | Occitanie | Sud | -3.2% |
| 5. | Nouvelle-Aquitaine | Sud | -3.2% |
| 6. | Grand-Est | Est | -3.3% |
| 7. | Centre-Val de Loire | IDF + Centre | -3.4% |
| 8. | Bretagne | Ouest | -5.1% |
| 9. | Ile-de-France | IDF + Centre | -5.2% |
| 10. | Pays-de-la-Loire | Ouest | -6.1% |
| 11. | Auvergne-Rhône-Alpes | Est | -6.2% |
| 12. | Bourgogne-Franche-Comté | Est | -8.0% |




**évol. fréquentation** -8.0% -0.5%

## Evolution de la fréquentation par zone géographique x taille de ville

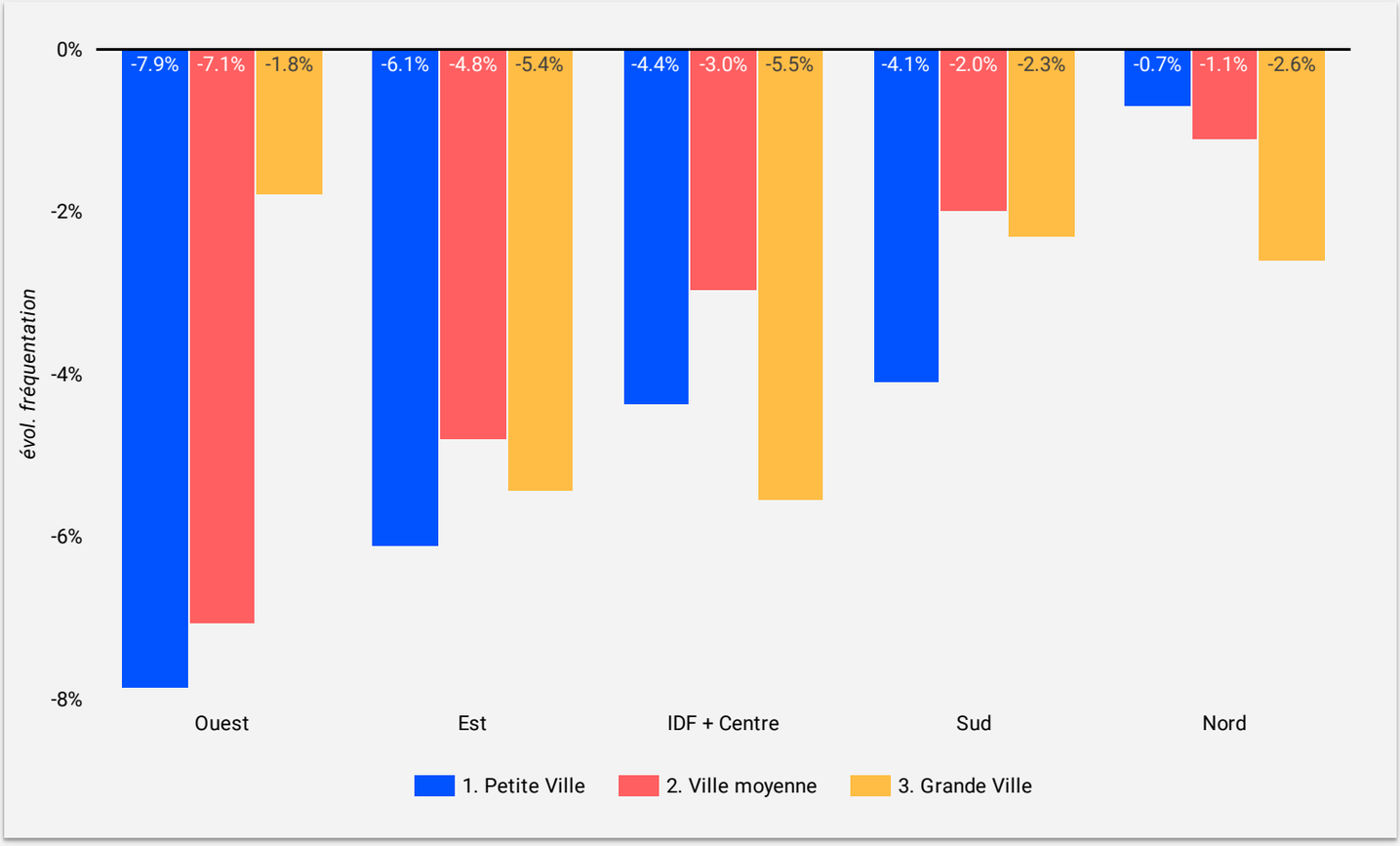


***Tailles de ville:*** *Petite Ville: 10-50k habitants / Ville Moyenne: 50-100k habitants / Grande Ville: 100k+ habitants*

*Pour toute question relative aux données, vous pouvez contacter mytraffic via https://www.mytraffic.io/fr/contact*

*Source: Mytraffic https://www.mytraffic.io/*

mois d'analyse: 2025-11-01 (1)

période d'analyse: toutes les périodes

type de zone: Zones de Centres-Villes (1)

*Pour analyser une zone précise, rendez-vous sur mytraffic.io/fr*

MyTraffic

Fédération des Acteurs du Commerce dans les Territoires

***Zones Analysées: Centres-Villes***
***Période d'analyse: Toutes les périodes***

## *Evolution de la fréquentation à l'échelle régionale*

### *Année en cours Y*

| zone géographique | région | 1) M vs M Y-1 | 2) 12DM vs 12DM Y-1 | 3) YTD vs YTD-1 |
|---|---|---|---|---|
| Est | Grand-Est | -3.3% | -2.7% | -3.3% |
| | Auvergne-Rhône-Alpes | -6.2% | -3.7% | -4.0% |
| | Bourgogne-Franche-Comté | -8.0% | -3.5% | -4.1% |
| IDF + Centre | Centre-Val de Loire | -3.4% | -2.2% | -2.3% |
| | Ile-de-France | -5.2% | -4.5% | -4.1% |
| Nord | Hauts-de-France | -0.5% | -3.3% | -3.0% |
| | Normandie | -3.1% | -1.8% | -1.9% |
| Ouest | Pays-de-la-Loire | -6.1% | -1.5% | -1.8% |
| | Bretagne | -5.1% | -3.5% | -4.1% |
| Sud | Provence-Alpes-Côte d'Azur | -2.0% | -1.4% | -1.6% |
| | Nouvelle-Aquitaine | -3.2% | -2.6% | -2.9% |
| | Occitanie | -3.2% | -3.8% | -4.0% |
| ***Moyenne*** | | **-4.0%** | **-2.9%** | **-3.1%** |

### *Année précédente Y-1*

| zone géographique | région | 4) M Y-1 vs M Y-2 | 5) 12DM Y-1 vs 12DM Y... | 6) YTD-1 vs YTD-2 |
|---|---|---|---|---|
| Est | Grand-Est | 9.7% | 12.8% | 12.4% |
| | Bourgogne-Franche-Comté | 11.3% | 12.1% | 11.5% |
| | Auvergne-Rhône-Alpes | 7.4% | 10.3% | 10.1% |
| IDF + Centre | Centre-Val de Loire | 2.8% | 6.6% | 5.7% |
| | Ile-de-France | -2.3% | 0.2% | -0.6% |
| Nord | Normandie | 6.8% | 14.1% | 13.4% |
| | Hauts-de-France | 2.8% | 4.1% | 2.9% |
| Ouest | Bretagne | 8.9% | 13.1% | 12.6% |
| | Pays-de-la-Loire | 11.1% | 9.6% | 9.2% |
| Sud | Nouvelle-Aquitaine | 9.6% | 13.6% | 12.9% |
| | Occitanie | 5.7% | 9.9% | 9.4% |
| | Provence-Alpes-Côte d'Azur | 5.2% | 8.6% | 8.4% |
| ***Moyenne*** | | **6.4%** | **9.4%** | **8.8%** |

mois d'analyse: 2025-11-01 (1)

période d'analyse: toutes les périodes

type de zone: Zones de Centres-Villes (1)

*Pour analyser une zone précise, rendez-vous sur mytraffic.io/fr*

MyTraffic

Fédération des Acteurs du Commerce dans les Territoires

**Zones Analysées: Centres-Villes**
**Période d'analyse: Toutes les périodes**

# Evolution de la fréquentation par taille de ville

## Année en cours Y

| type de ville | 1) M vs M Y-1 | 2) 12DM vs 12DM Y-1 | 3) YTD vs YTD-1 |
|---|---|---|---|
| 1. Petite Ville | -4.7% | -3.8% | -3.8% |
| 2. Ville moyenne | -3.7% | -3.5% | -3.7% |
| 3. Grande Ville | -3.6% | -1.4% | -1.8% |
| ***Moyenne*** | **-4.0%** | **-2.9%** | **-3.1%** |

## Année précédente Y-1

| type de ville | 4) M Y-1 vs M Y-2 | 5) 12DM Y-1 vs 12DM Y-2 | 6) YTD-1 vs YTD-2 |
|---|---|---|---|
| 1. Petite Ville | 4.5% | 7.5% | 6.8% |
| 2. Ville moyenne | 3.2% | 8.3% | 7.6% |
| 3. Grande Ville | 11.1% | 12.2% | 11.7% |
| ***Moyenne*** | **6.4%** | **9.4%** | **8.8%** |

## Analyses croisées par taille de villes

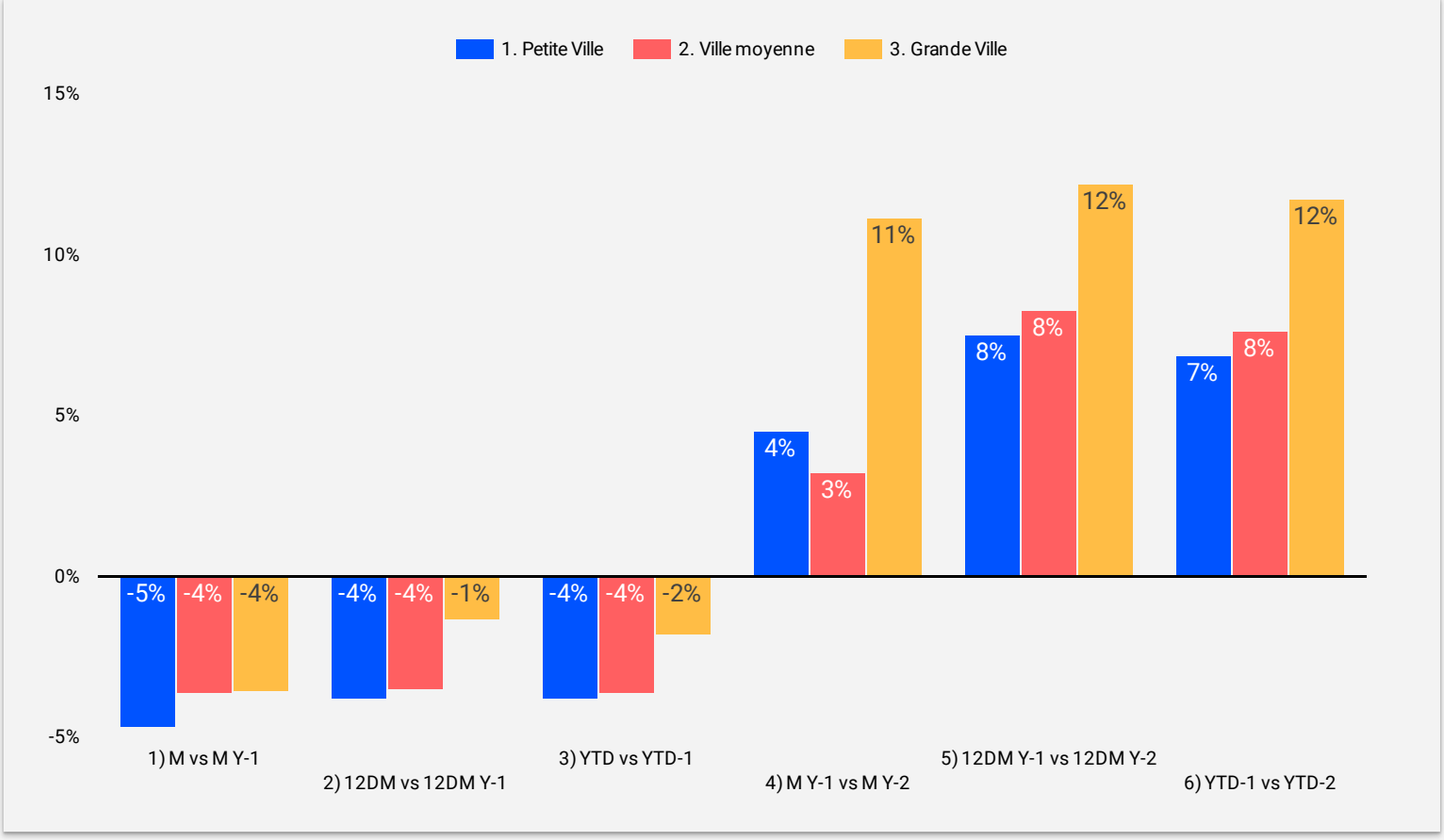

# 3. Zoom sur les Zones Commerciales de Périphérie

mois d'analyse: 2025-11-01 (1)

période d'analyse: 1) M vs M Y-1 (1)

type de zone: Zones Commerciales Périphériques (1)

*Pour analyser une zone précise, rendez-vous sur mytraffic.io/fr*

MyTraffic

Fédération des Acteurs du Commerce dans les Territoires

***Zones Analysées: Zones Commerciales périphériques***
***Période d'analyse: M vs M Y-1***

## Evolution de la fréquentation à l'échelle régionale

| | | | |
|---|---|---|---|
| 1. | Auvergne-Rhône-Alpes | Est | 1.8% |
| 2. | Bretagne | Ouest | 1.7% |
| 3. | Grand-Est | Est | 0.4% |
| 4. | Nouvelle-Aquitaine | Sud | 0.4% |
| 5. | Centre-Val de Loire | IDF + Centre | 0.1% |
| 6. | Provence-Alpes-Côte d'Az... | Sud | -0.4% |
| 7. | Normandie | Nord | -1.9% |
| 8. | Occitanie | Sud | -2.0% |
| 9. | Ile-de-France | IDF + Centre | -2.3% |
| 10. | Hauts-de-France | Nord | -2.4% |
| 11. | Pays-de-la-Loire | Ouest | -4.7% |
| 12. | Bourgogne-Franche-Comté | Est | -6.1% |

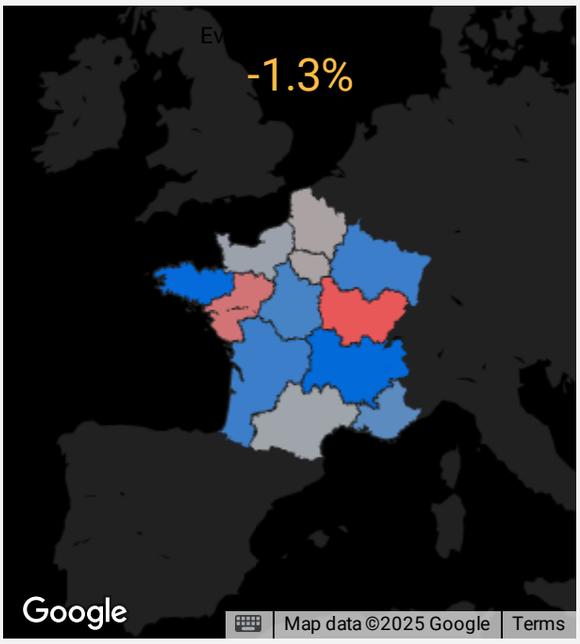


**évol. fréquentation** -6.1% 1.8%

## Evolution de la fréquentation par zone géographique

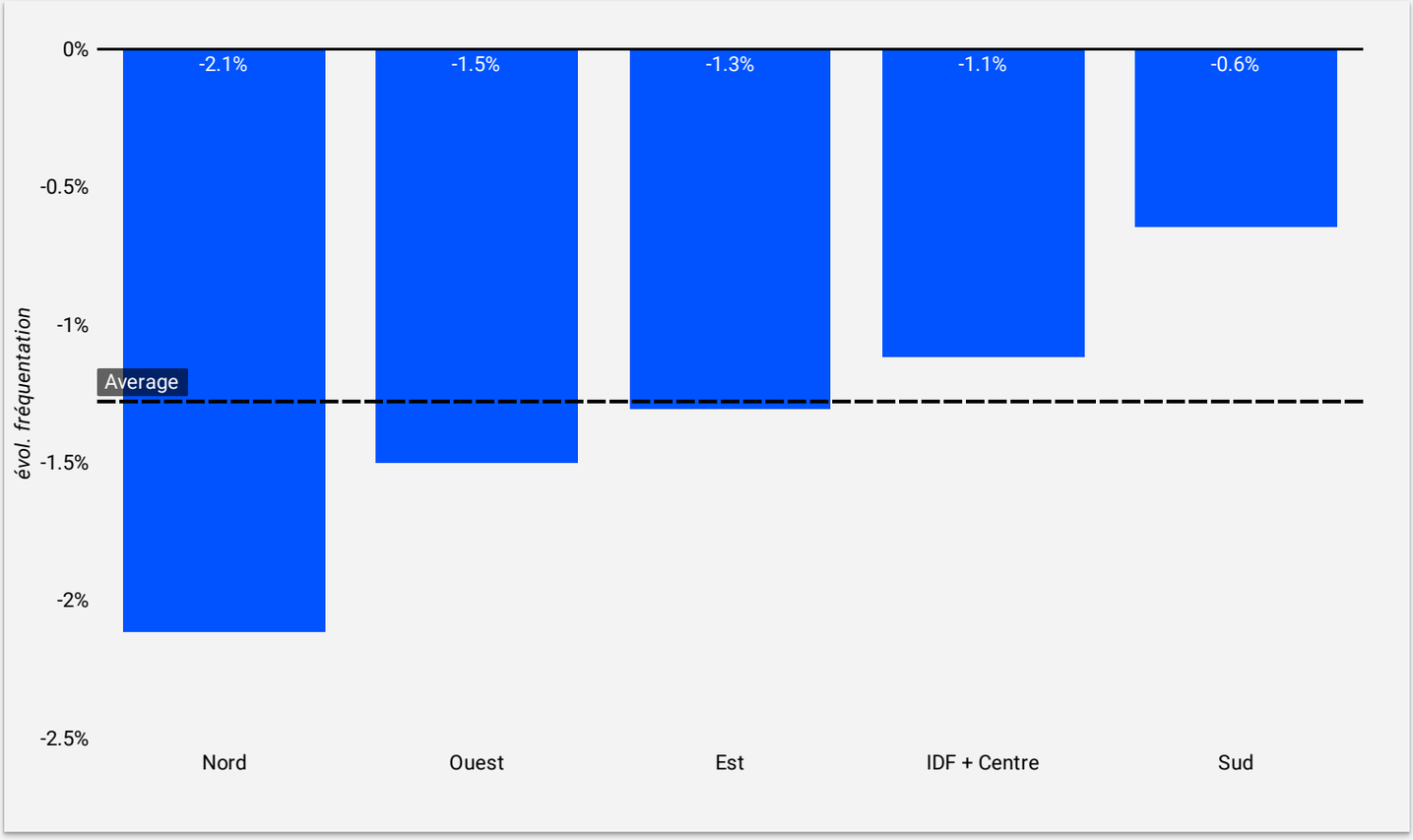


*Pour toute question relative aux données, vous pouvez contacter mytraffic via https://www.mytraffic.io/fr/contact*

*Source: Mytraffic https://www.mytraffic.io/*

mois d'analyse: 2025-11-01 (1)

période d'analyse: toutes les périodes

type de zone: Zones Commerciales Périphériques (1)

*Pour analyser une zone précise, rendez-vous sur mytraffic.io/fr*

MyTraffic

Fédération des Acteurs du Commerce dans les Territoires

***Zones Analysées: Zones Commerciales périphériques***
***Période d'analyse: Toutes les périodes***

## *Evolution de la fréquentation à l'échelle régionale*

### *Année en cours Y*

| zone géographique | région | 1) M vs M Y-1 | 2) 12DM vs 12DM Y-1 | 3) YTD vs YTD-1 |
|---|---|---|---|---|
| Est | Auvergne-Rhône-Alpes | 1.8% | -1.0% | -0.8% |
| | Grand-Est | 0.4% | -1.0% | -0.9% |
| | Bourgogne-Franche-Comté | -6.1% | -0.3% | -0.3% |
| IDF + Centre | Centre-Val de Loire | 0.1% | -1.1% | -0.9% |
| | Ile-de-France | -2.3% | -4.8% | -4.4% |
| Nord | Normandie | -1.9% | -2.6% | -2.6% |
| | Hauts-de-France | -2.4% | -3.8% | -3.8% |
| Ouest | Bretagne | 1.7% | -1.3% | -1.3% |
| | Pays-de-la-Loire | -4.7% | -1.5% | -1.7% |
| Sud | Nouvelle-Aquitaine | 0.4% | -2.0% | -1.9% |
| | Provence-Alpes-Côte d'Azur | -0.4% | -3.8% | -3.8% |
| | Occitanie | -2.0% | -4.0% | -4.0% |
| ***Moyenne*** | | **-1.3%** | **-2.3%** | **-2.2%** |

### *Année précédente Y-1*

| zone géographique | région | 4) M Y-1 vs M Y-2 | 5) 12DM Y-1 vs 12DM Y... | 6) YTD-1 vs YTD-2 |
|---|---|---|---|---|
| Est | Bourgogne-Franche-Comté | 0.9% | 5.5% | 5.0% |
| | Grand-Est | 1.1% | 3.1% | 3.1% |
| | Auvergne-Rhône-Alpes | -1.1% | 3.4% | 3.6% |
| IDF + Centre | Centre-Val de Loire | 1.5% | 3.0% | 2.8% |
| | Ile-de-France | -4.1% | -0.8% | -1.6% |
| Nord | Normandie | 3.8% | 2.9% | 2.9% |
| | Hauts-de-France | 0.6% | 2.0% | 1.6% |
| Ouest | Pays-de-la-Loire | 5.3% | 4.8% | 5.1% |
| | Bretagne | 0.9% | 3.6% | 3.7% |
| Sud | Nouvelle-Aquitaine | -1.2% | 5.2% | 5.1% |
| | Occitanie | -2.2% | 2.4% | 2.4% |
| | Provence-Alpes-Côte d'Azur | -4.3% | 0.5% | 0.5% |
| ***Moyenne*** | | **0.1%** | **3.0%** | **2.8%** |

# 4. Données comparatives

mois d'analyse: 2025-11-01 (1)

période d'analyse: 1) M vs M Y-1, 3) YTD vs YTD-1 (2)

type de zone: toutes zones

*Pour analyser une zone précise, rendez-vous sur mytraffic.io/fr*

MyTraffic

Fédération des Acteurs du Commerce dans les Territoires

## Zones Analysées: Toutes les zones
## Période d'analyse: M vs M-1

### Analyse croisée par zone géographique x type de zone

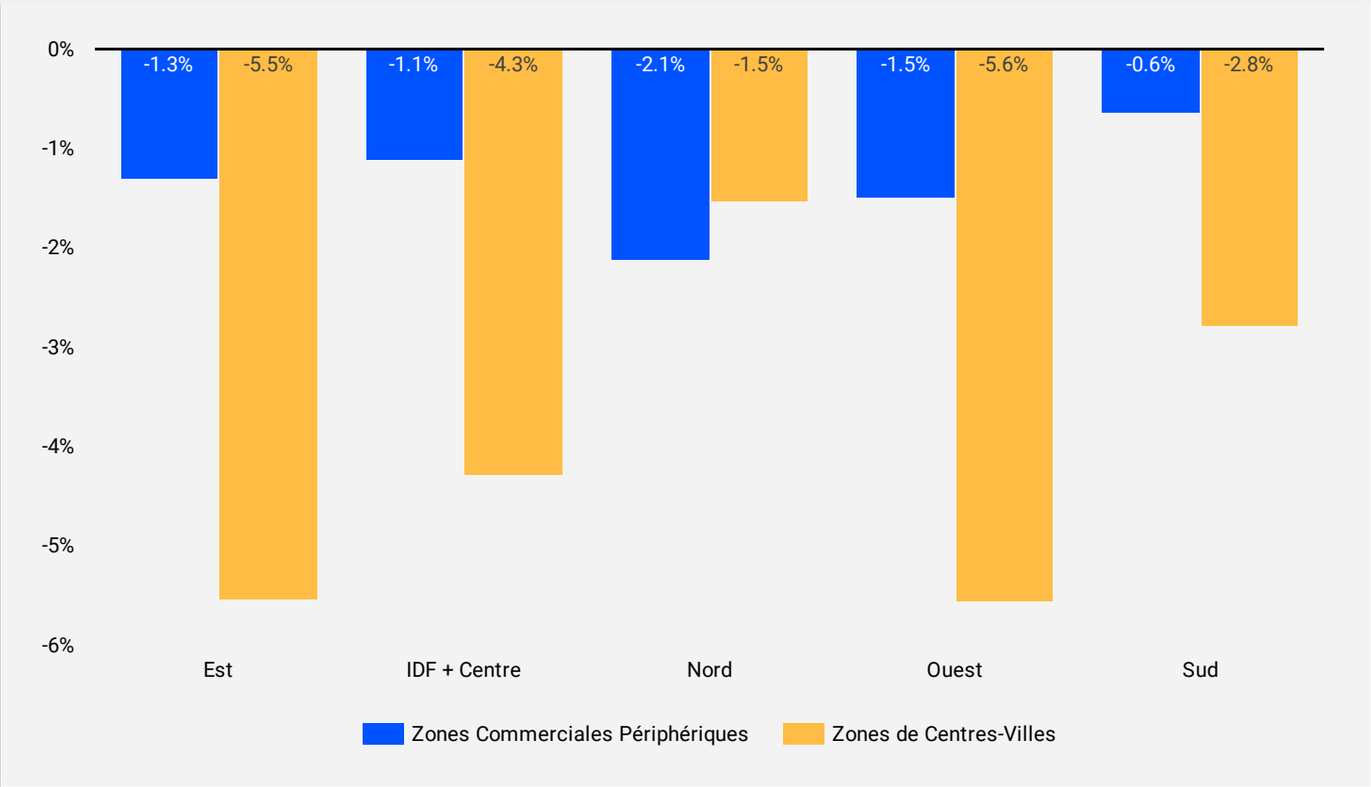


## Zones Analysées: Toutes les zones
## Période d'analyse: YTD vs YTD-1

### Analyse croisée par zone géographique x type de zone

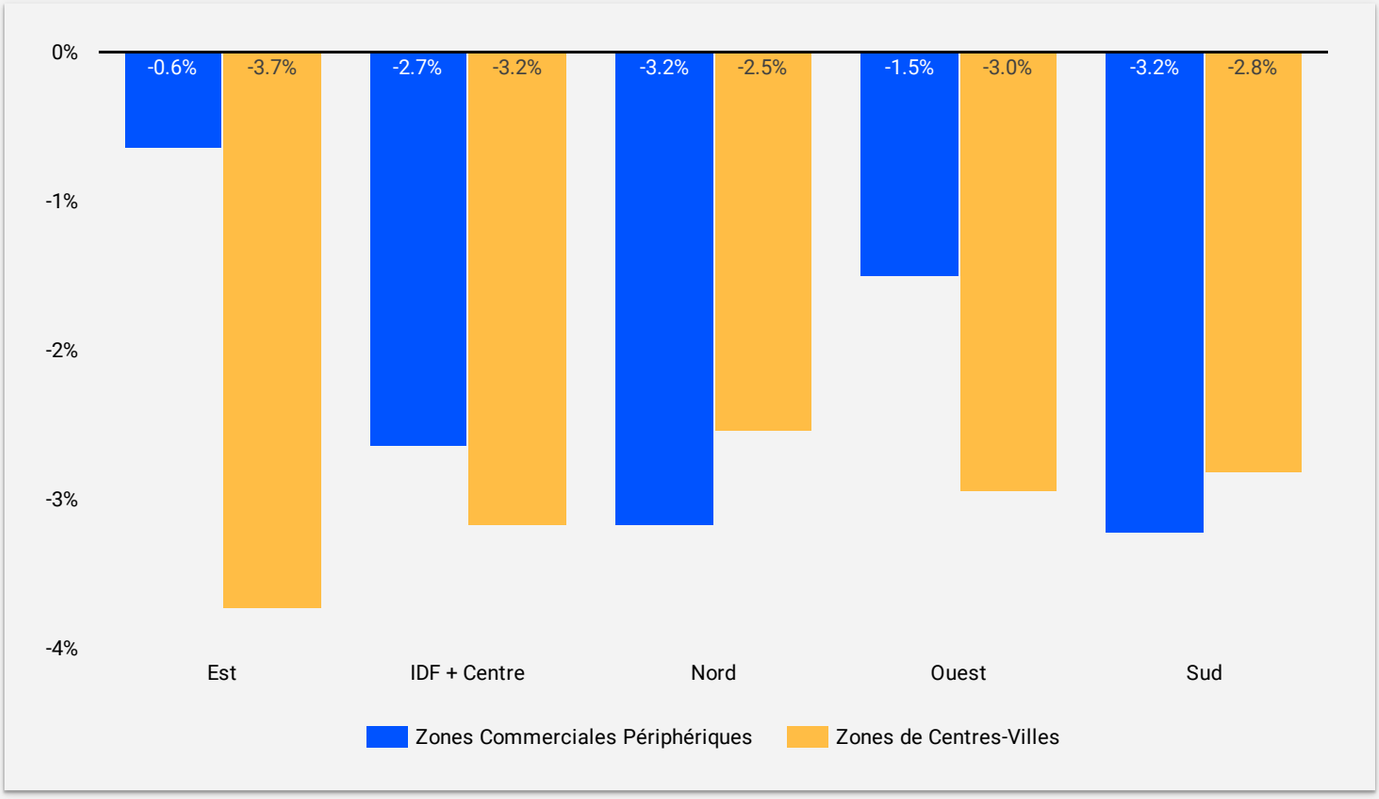


*Pour toute question relative aux données, vous pouvez contacter mytraffic via https://www.mytraffic.io/fr/contact*

*Source: Mytraffic https://www.mytraffic.io/*